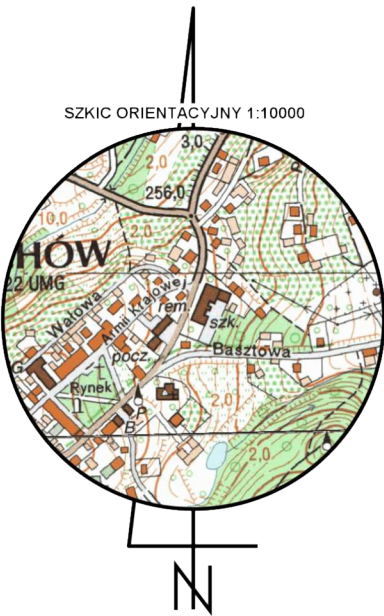
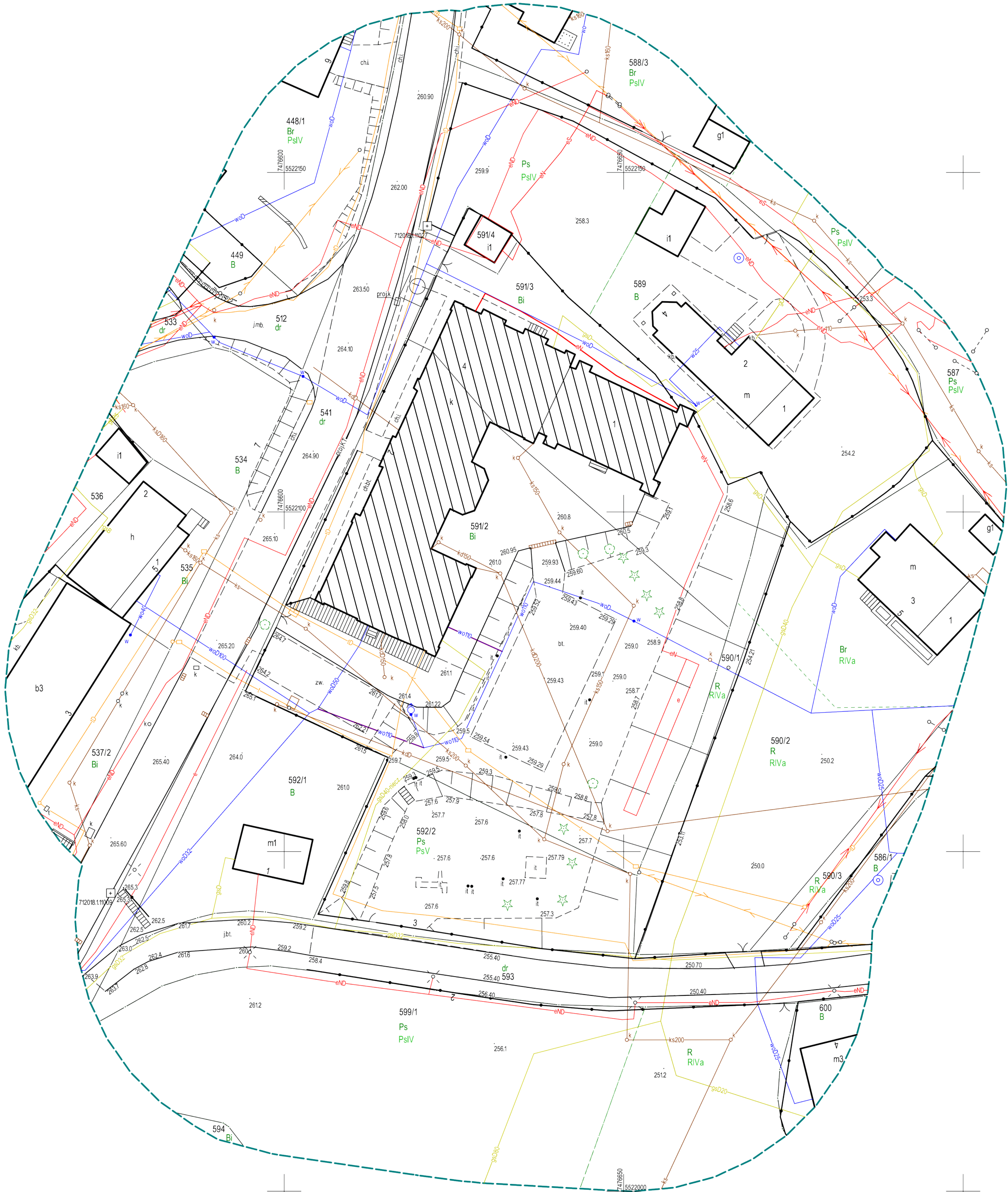






Podpisano przez/ Signed by:
WINCENTY
GROŃSKI
Data/ Date: 28.03.2025 14:10
mSzofir




MAPA DO CELÓW PROJEKTOWYCH													
Identyfikator zgłoszenia pracy geodezyjnej		GK-I.6640.1.869.2025											
Skala mapy	1:500	Data opracowania mapy	17.03.2025 r.										
Miejscowość	Czchów	nr działki	591/2, 591/3, 592/2										
Jednostka ewidencyjna		identyfikator	120203_4										
		nazwa	Czchów- miasto										
Obręb ewidencyjny		identyfikator	120203_4.0001										
		nazwa	Czchów										
Nazwa układu współrzędnych		prostokątnych płaskich	2000/7; 7.120.18.11.3.4										
		wysokości	PL-EVRF2007-NH										
Oznaczenie granic obszaru, który był przedmiotem aktualizacji			-----										
Oznaczenie i informacje o służebnościach gruntowych mających wpływ na zagospodarowanie gruntów, zlokalizowanych w granicach projektowanej inwestycji			Nie badano obciążeń służebnościami gruntowymi związanych z przedmiotową działką.										
<div><div>Pracownia Geodezyjna GEOPLAN mgr inż. Wincenty Groński pl. Żwirki i Wigury 3, 32-800 Brzesko NIP: 869-108-49-59</div><div><div>Oświadczenie wykonawcy prac geodezyjnych o uzyskaniu pozytywnego wyniku weryfikacji</div><table><tr><td>Identyfikator zgłoszenia pracy geodezyjnej</td><td>GK-I.6640.1.869.2025</td></tr><tr><td>Organ służby geodezyjnej, który otrzymał zgłoszenie</td><td>STAROSTA BRZESKI</td></tr><tr><td>Wykonawca prac geodezyjnych</td><td>Pracownia Geodezyjna GEOPLAN mgr inż. Wincenty Groński</td></tr><tr><td>Imię i nazwisko oraz numer uprawnień zawodowych kierownika prac</td><td>Wincenty Groński nr uprawnień 6402</td></tr><tr><td>Numer oraz data sporządzenia protokołu weryfikacji</td><td>GK-I.6640.1.869.2025_2 z dnia 28.03.2025 r.</td></tr></table><div>Jestem świadomy odpowiedzialności karnej za złożenia fałszywego oświadczenia.</div><div>mgr inż. Wincenty Groński</div></div></div>				Identyfikator zgłoszenia pracy geodezyjnej	GK-I.6640.1.869.2025	Organ służby geodezyjnej, który otrzymał zgłoszenie	STAROSTA BRZESKI	Wykonawca prac geodezyjnych	Pracownia Geodezyjna GEOPLAN mgr inż. Wincenty Groński	Imię i nazwisko oraz numer uprawnień zawodowych kierownika prac	Wincenty Groński nr uprawnień 6402	Numer oraz data sporządzenia protokołu weryfikacji	GK-I.6640.1.869.2025_2 z dnia 28.03.2025 r.
Identyfikator zgłoszenia pracy geodezyjnej	GK-I.6640.1.869.2025												
Organ służby geodezyjnej, który otrzymał zgłoszenie	STAROSTA BRZESKI												
Wykonawca prac geodezyjnych	Pracownia Geodezyjna GEOPLAN mgr inż. Wincenty Groński												
Imię i nazwisko oraz numer uprawnień zawodowych kierownika prac	Wincenty Groński nr uprawnień 6402												
Numer oraz data sporządzenia protokołu weryfikacji	GK-I.6640.1.869.2025_2 z dnia 28.03.2025 r.												



LEGENDA:		ZAGOSPODAROWANIETERENU					
<div><p>ISTNIEJĄCY BUDYNEK SZKOŁY</p></div> <div><p>MIEJSCE POSTOJOWE DLA NIEPEŁNOSPRAWNYCH, WYM. 5X3,6m</p></div>	TEMAT		FUNKCJA	NAZWISKO	NR UPRAW.	PODPIS	SKALA
	ADAPTACJA POMIESZCZENIA SANITARNEGO NA POTRZEBY UTWORZENIA GABINETU PSYCHOLOGICZNO-PEDAGOGICZNEGO I TOALETY DLA OSÓB Z NIEPEŁNOSPRAWNOŚCIAMI ORAZ MONTAŻ POMOSTU I PLATFORMY SCHODOWEJ W BUDYNKU ZESPOŁU SZKÓŁY I PRZEDSZKOLA W CZCHOWIE ul. Szkolna 2, 32-860 Czchów, dz. nr ewid. 591/2, 591/3		Główny projektant	mgr inż. arch. Bożena Borczka-Tomaszewska	Rp-upr1043/94		1:500
	INWESTOR						DATA 11.2025
	GMINA CZCHÓW RYNEK 12 32-860 CZCHÓW						
	LOKALIZACJA		TREŚĆ RYSUNKU		BRANŻA	NR RYSUNKU	
	ul. Szkolna 2, 32-860 Czchów, dz. nr ewid. 591/2, 591/3, 541		ZAGOSPODAROWANIE TERENU		ZAGOSPODAROWANIE TERENU	P-01	

5,00

3,00



BOŃCZA

STUDIO

